

**COEUR DE
VILLAGE,
TRAVERSONS
ENSEMBLE !**



**ST-PIERRE
D'ENTREMONT
SAVOIE**

Étude d'aménagement de la traversée du bourg- centre.

Une démarche participative ...

Vous rencontrer, vous écouter, vous consulter ...

4 juillet matin

- ✓ Des professionnels de **Poly'Gones** présents dans le village pour rencontrer, écouter, collecter vos avis, vos idées et vos besoins.

6 juillet au 29 août

- ✓ Une **exposition** des résultats de cette première étape se tiendra à la **Maison Hermesende**, un **registre** sera à votre disposition.

Engager avec vous une large concertation ...

15 juillet et
8 septembre

- ✓ Un **comité consultatif** a été constitué pour orienter, enrichir le projet et suivre la démarche. Il est composé de représentants d'habitants volontaires du bourg et des hameaux, de commerçants, d'élus de notre commune, de représentants du Conseil Départemental, de la DDT, du Parc de Chartreuse, de représentants des élus de St Pierre, de l'AADEC, de l'office du tourisme, de l'école.

2, 19 et 26 sept

- ✓ Les **conseils de hameaux** se réuniront pour s'exprimer sur le projet.

23 sept

- ✓ Nous réunirons le **personnel communal** dans le même but.
- ✓ Un travail avec les **enfants et les jeunes** sera fait parallèlement avec l'AADEC.

Valider le projet et le partager avec vous

31 août et
30 septembre

- ✓ Le **conseil municipal** se réunira en comité de pilotage tout au long de la démarche, il prendra les décisions nécessaires en fonction des priorités communales et en s'appuyant sur les apports de la concertation.

début Novembre

- ✓ En **réunion publique**, nous vous présenterons le projet final d'aménagement et le phasage prévisibles des travaux autour d'un **moment festif et convivial**.

Consultation Publique

Rencontres à travers le village le 4 juillet

Exposition consultative à la Maison Hermesende du 16 au 31 juillet

*Avec les habitants, les artisans, les entreprises, les commerçants,
les personnes en situation de handicap, les enfants de l'école, les jeunes du village avec l'AADEC
Les visiteurs, les touristes*

Consultation du personnel communal le 23 sept

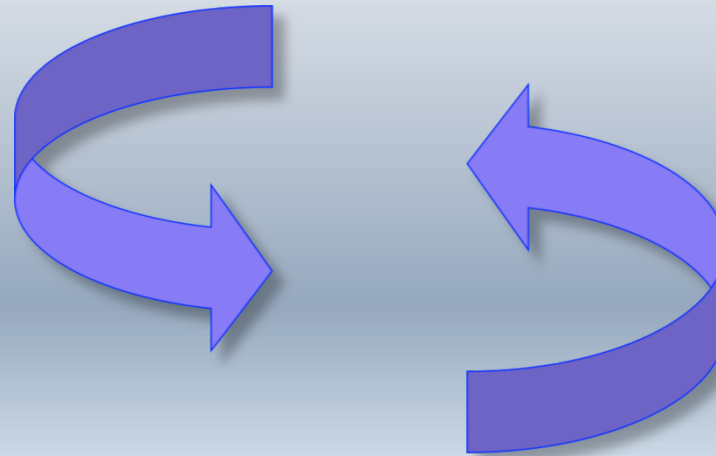
Comité consultatif

Concertation-suivi de
l'avancement du projet

vous le 15 juillet et le 8 sept

de Chartreuse,
73, la DDT,
us de SPE38
du Tourisme,
AADEC,

*Des habitants
volontaires, des
commerçants, l'école,
des élus*



Comité de pilotage

le 31 août et le 30 sept

(conseil municipal)

Fixe les priorités,
acte les choix

Conseils des Hameaux

Information sur le projet et consultation

Rendez vous les 12, 19 et 26 sept

Temps fort
Présentation publique
projet

Novembre

le 4 Juillet : 50 entretiens (et plus)

habitants du village		Touristes camping ou habitants d'une résidence secondaire	Total
80%		20 %	100 %
bourg	Les hameaux		
0%	60%		100%

'exposition : plus de 21 témoignages
crits lors de l'exposition du mois d'aout



Un mot pour décrire la traversée du village AUJOUR'DHUI?



MAGNIFIQUE (33%)

- Authentique
- Beau cadre



VIVANT (33%)

- Animé
- Sociabilités
- Commerces et services

AUJOUR 74 mots évoqués par les
contributeurs
100 % sont des mots positifs



Opinion de la traversée

Un mot pour décrire la traversée du village AUJOUR'DHUI?

DANGEREUX (64%)

**Insécurité routière, vitesse, conflits
d'usages –piétons-motos-vélos**



**74 mots évoqués par les
tributeurs
% sont des mots négatifs**



18%

Vieillot :
Dégradé,
manque de

18%

Inconfortable
bruyant, pas
pratique

Un mot pour décrire vos attentes pour la traversée du village DEMAIN ?

VALORISER, DEVELOPPER
(32%)
Commerces, animations,
tourisme, embellissement
des espaces publics

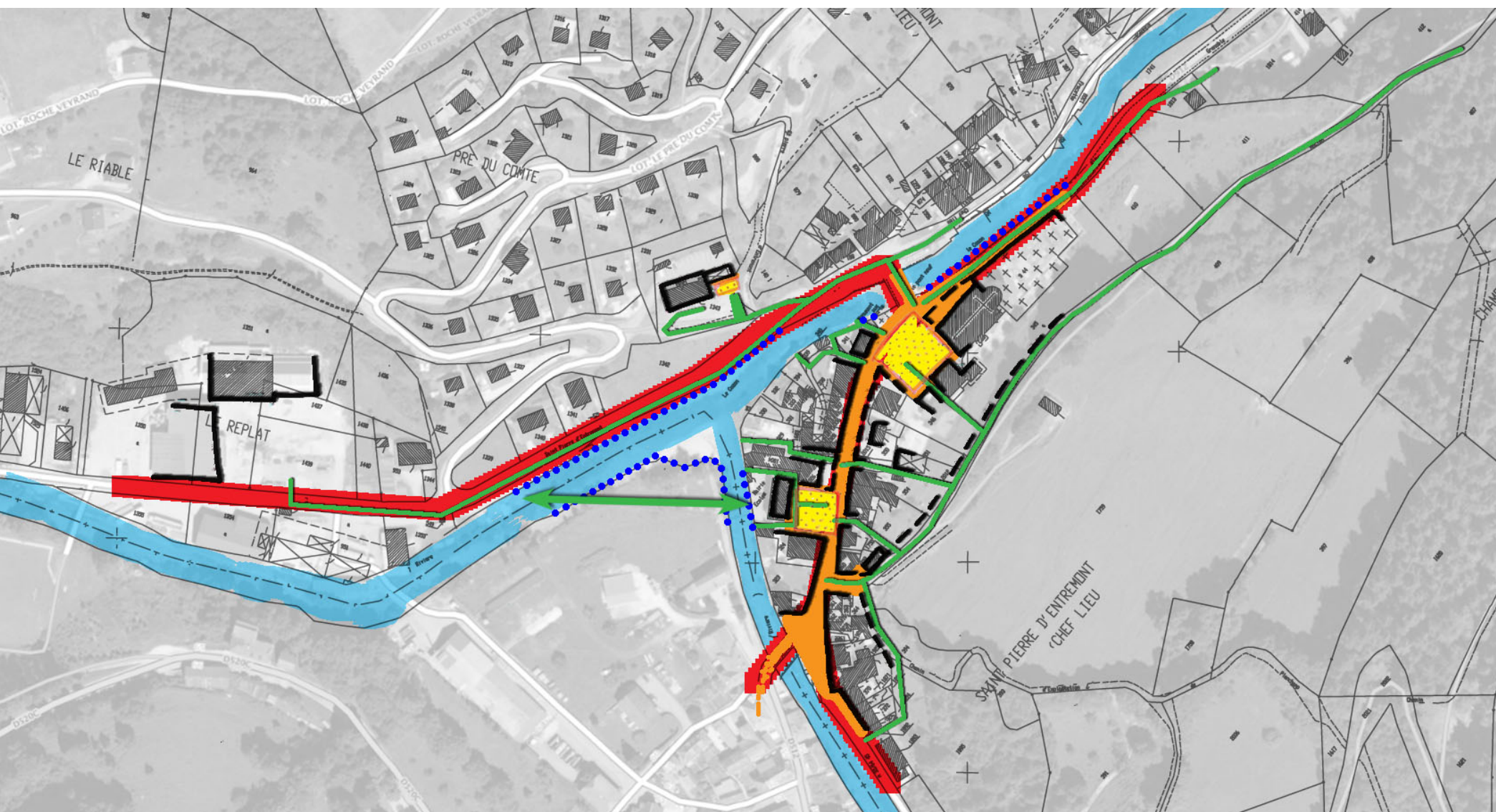
SECURISER
(50 %)
Réduire la vitesse,
renforcer l'accessibilité
des piétons et des vélos

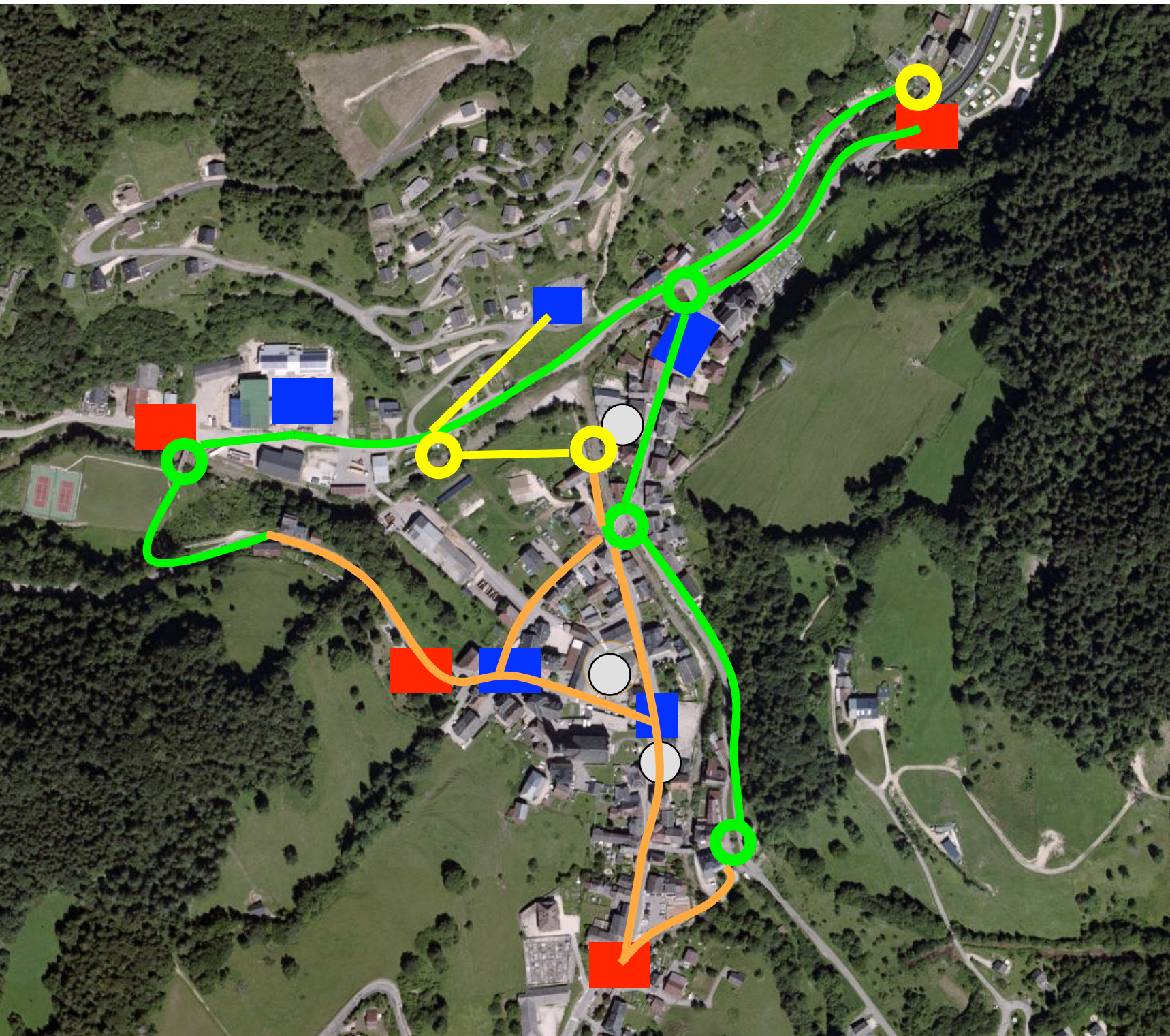
**PRESERVER LE CHARME
DU VILLAGE**
(18%)
Petit patrimoine, maisons
traditionnelles,
authenticité



2 : Apaiser la circulation automobile.

3 : Valoriser l'identité et requalifier le centre-bourg - Créer des espaces de centralité conviviaux et fédérateurs - Retrouver un lien aux cours d'eau - Apporter de la vie et de la couleur dans l'espace public.

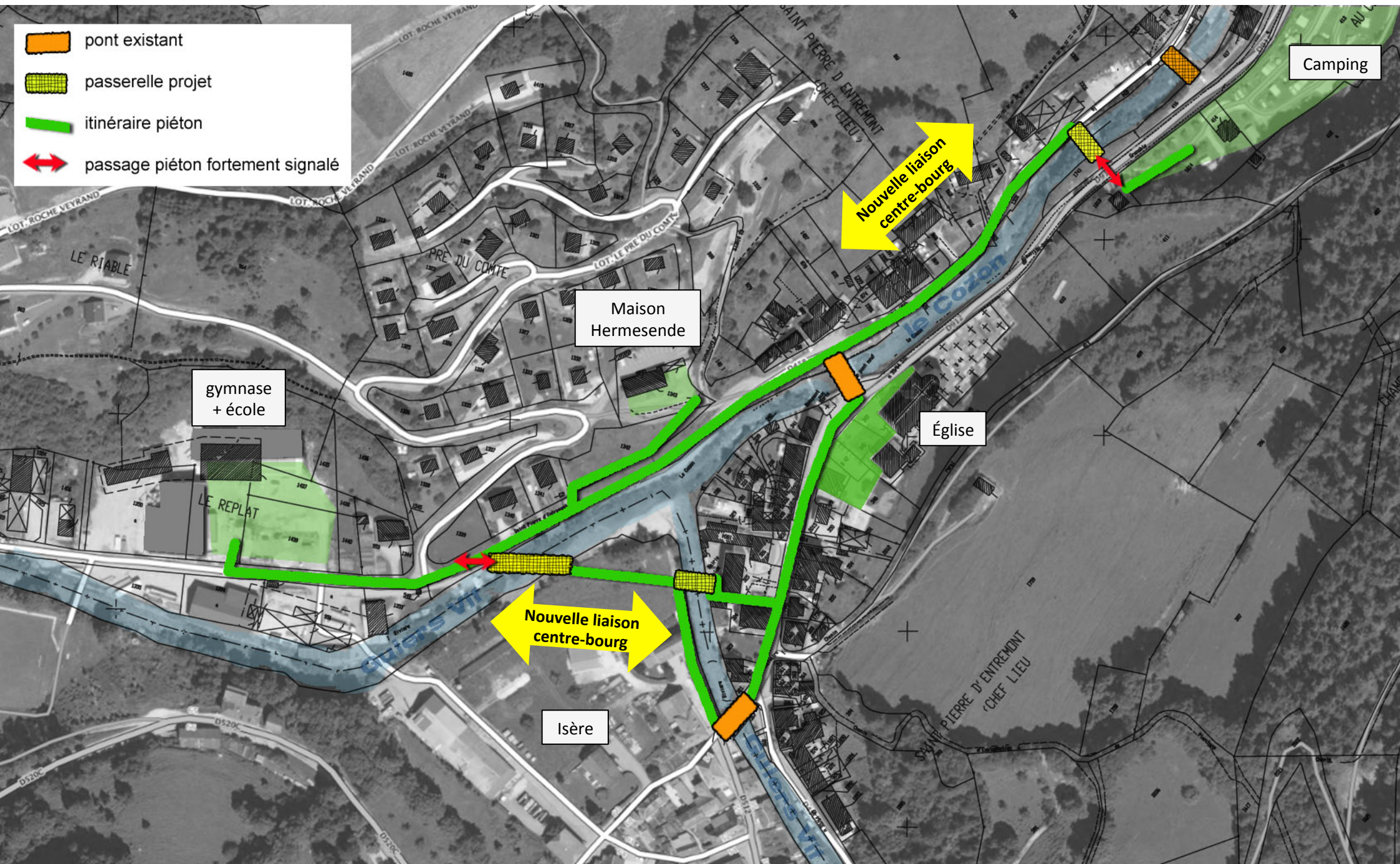




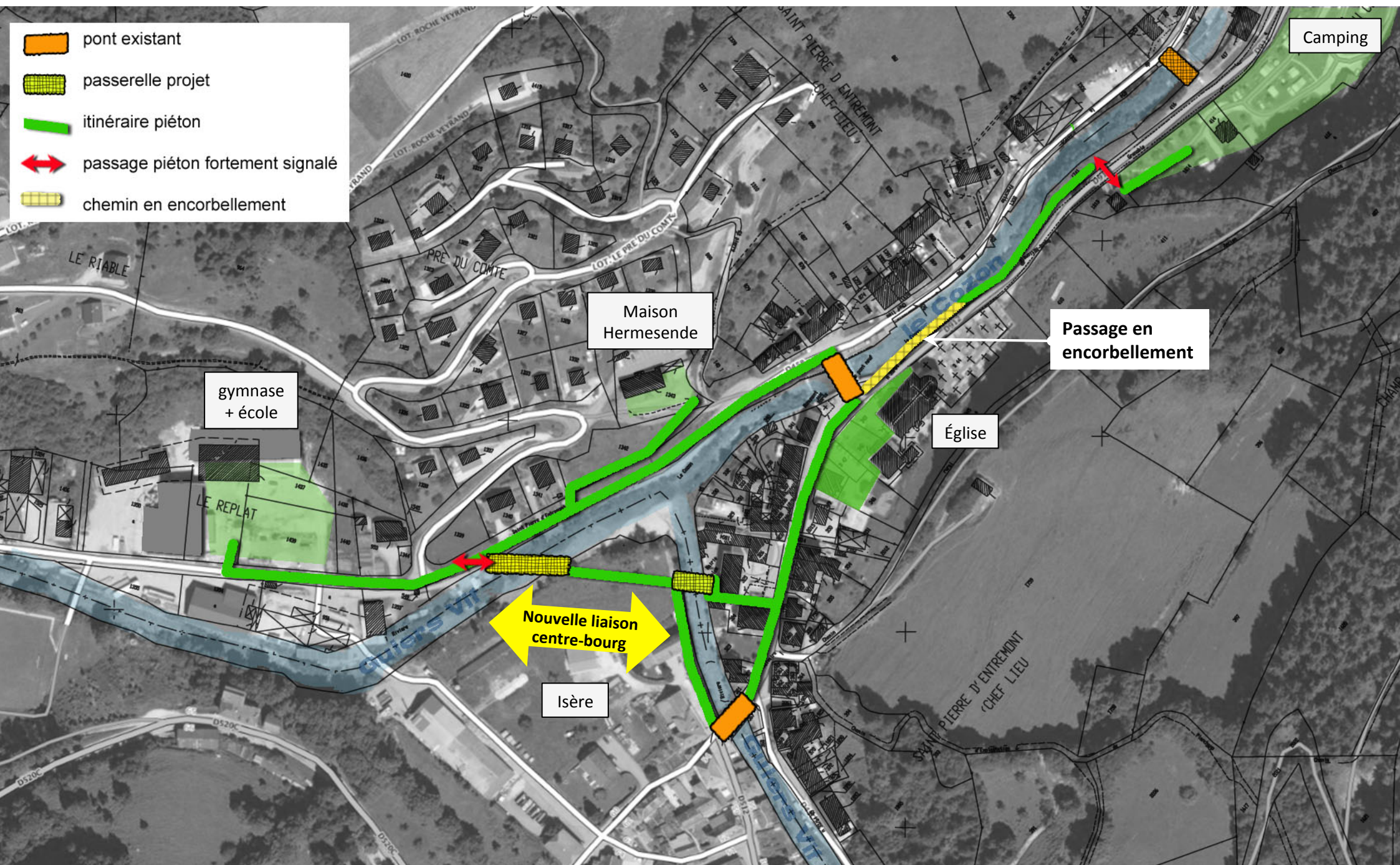
-  Espace d'accueil
-  Espace institutionnel
-  Parking
-  Franchissement existant
-  Franchissement à créer
-  Cheminement piéton à requalifier
-  Cheminement à créer
-  Cheminement existant



Trajets piétons sécurisés : création de 3 passerelles



Trajets piétons sécurisés : création de 2 passerelles + encorbellement sur le Cozon



S




PASSERELLE





PASSERELLES



Apaiser la circulation : passages en écluse et espace partagé.



Zone de rencontre :

- Piéton prioritaire
- Pas de trottoirs
- Limitation 20km/h



Photo Certu
Écluse simple avec rétrécissement latéral

Exemple d'écluse simple avec rétrécissement latéral.





Secteur identifié comme le cœur de village :

- forte animation due à la présence de la poste et du salon de thé,
- Présence de bâtiment et monuments marqueurs de centralité : église, Mairie, poste, monument aux morts, fontaine...etc.

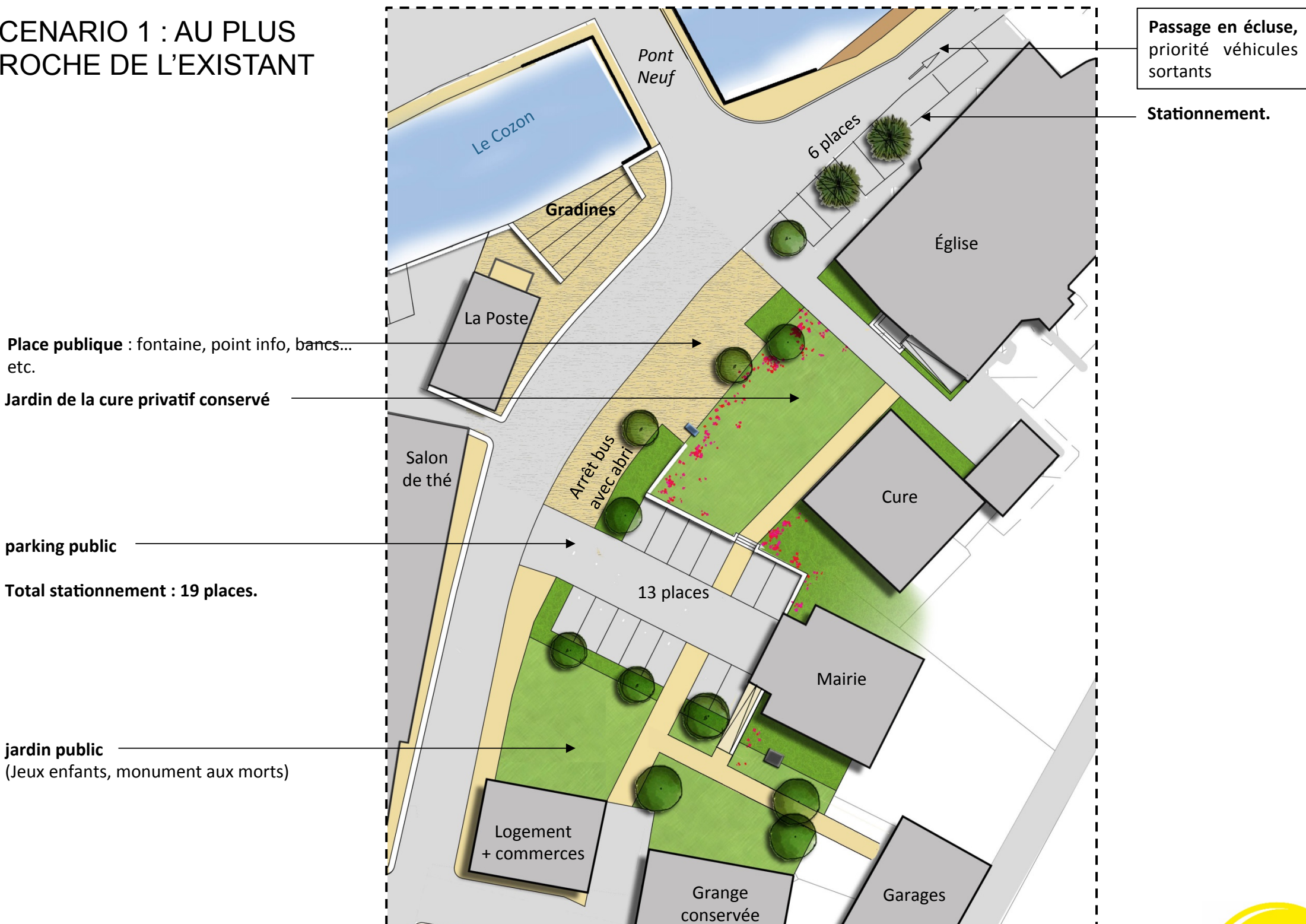
> **Création d'un espace public convivial et fédérateur.**

> **Densification et structuration urbaine**

Maison blanche démolie

> **Création de stationnement.**

CENARIO 1 : AU PLUS ROCHE DE L'EXISTANT



Passage en écluse,
priorité véhicules
sortants

Stationnement.

Place publique : fontaine, point info, bancs...
etc.

Jardin de la cure privatif conservé

parking public

Total stationnement : 19 places.

jardin public
(Jeux enfants, monument aux morts)



SCENARIO 2 : AVEC UNE HALLE ACCOLÉE AUX LOGEMENTS

Lines descendant sur la rivière

Murets : de faible hauteur (50 à 70 cm), ils structurent l'espace de la place centrale, protègent et mettent en scène le jardin, organisent le stationnement.

Jardin de la cure : c'est une amplification du jardin de la cure de manière à offrir une partie à l'usage public. Il pourra intégrer différents équipements tels que jeux pour enfants, des bancs, les panneaux informatifs, des carrés plantés aromatiques ou de plantes ornementales dans l'esprit d'un jardin de curé....

Voie centrale : elle structure et unifie l'espace public en reliant les deux volumes les plus importants qui cadrent la place.

Planimétrie : c'est un espace ouvert attenant à la halle où peuvent prendre place les événements de la vie du village, un lieu de rassemblement.

Stationnement : 23 places.



HALLES CONTEMPORAINES



Saint-Hilaire-du-Touvet (38)



Plessé (44)



Tinquex (51)



Aubigny (85, projet)





La Tour de Salvigny (69)



Marly-le-Roi (78)



Arnay-le-Duc (21)



Montierchaume (36)



**SCENARIO 3A :
PLACE CENTRALE
PLACE PROCHE DU CŒUR DE VILLAGE ET
DE SES COMMERCES**

Gradines descendant sur la rivière.

Dépose-minute.

Total stationnement : 21 places.

L'allée centrale : elle structure et unifie l'espace public en reliant les deux volumes les plus importants qui cadrent la place.

Plantations : de faible hauteur (50 à 70 cm), ils structurent l'espace de la place protègent et mettent en scène le jardin, organisent le stationnement.

Place ouverte : c'est un espace ouvert attenant à la halle où peuvent prendre place les événements de la vie du village, un lieu de rassemblement.

Elle peut contenir du stationnement complémentaire en saison touristique. Elle est faite directement face à la terrasse du salon de thé.

Espace public : Espace tampon entre les logements et l'esplanade, il peut contenir divers équipements tels des jeux pour enfants, des bancs etc...

Grange supprimée : l'espace de stockage qui s'y trouvait est relocalisé dans les garages



priorité
sortants

SCENARIO 3B :
PLACE CENTRALE
LA PLACE QUI OUVRE SUR LE PAYSAGE : le Cozon, la maison Hermesende, la roche Veyrand.

Gradines descendant sur la rivière + Dépose minute

Les murets : de faible hauteur (50 à 70 cm), ils structurent l'espace de la place centrale, protègent et mettent en scène le jardin, organisent le stationnement.

L'esplanade et le jardin : ces deux espaces dédiés aux piétons sont étroitement liés. Leur organisation s'appuie fortement sur la halle et la cure. Ce positionnement présente l'intérêt d'ouvrir sur le grand paysage : le Cozon, la maison Hermesende et la roche Veyrand.

L'allée centrale : elle structure et unifie l'espace public en reliant les deux volumes les plus importants qui cadrent la place : l'église et la halle.

Total stationnement : 20 places.

Grange supprimée : l'espace de stockage qui s'y trouvait est relocalisé dans les garages



IO 4 :
E FACE A LA POSTE
E PUBLIQUE REPARTIE
UR DE LA HALLE



Passage en écluse,
priorité véhicules
sortants

Jardin de la cure
(Jeux enfants, jardins privés, pelouse
publique)

Place publique
(fontaine, monument aux morts, bancs, point
information, extension terrasse du salon de
thé...)

Total stationnement : 30 places.



Scénarios les plus appréciés en comité de concertation ... et vous ?



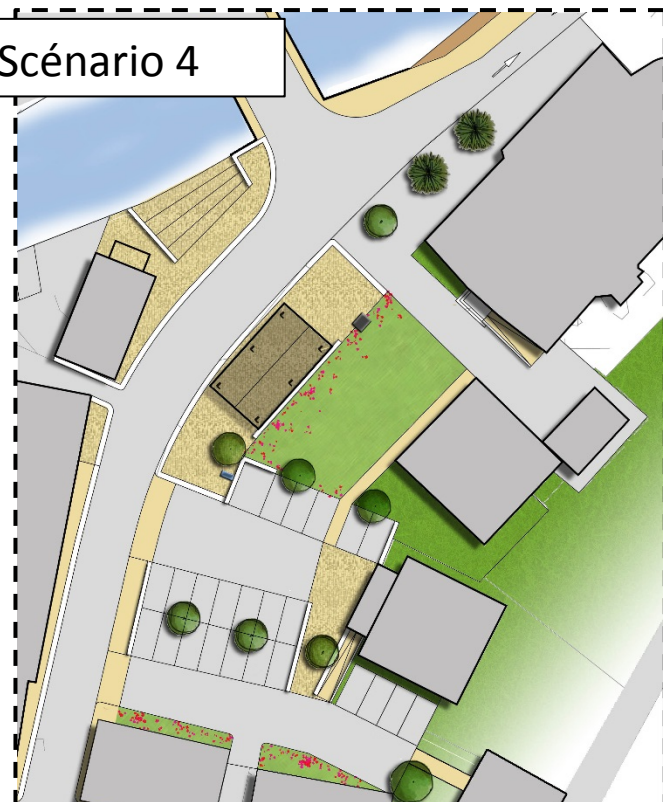
Scénario 3a



Scénario 3b



Scénario 4



PLANS D'AMÉNAGEMENT DE PLACE (Ambérieu 69)

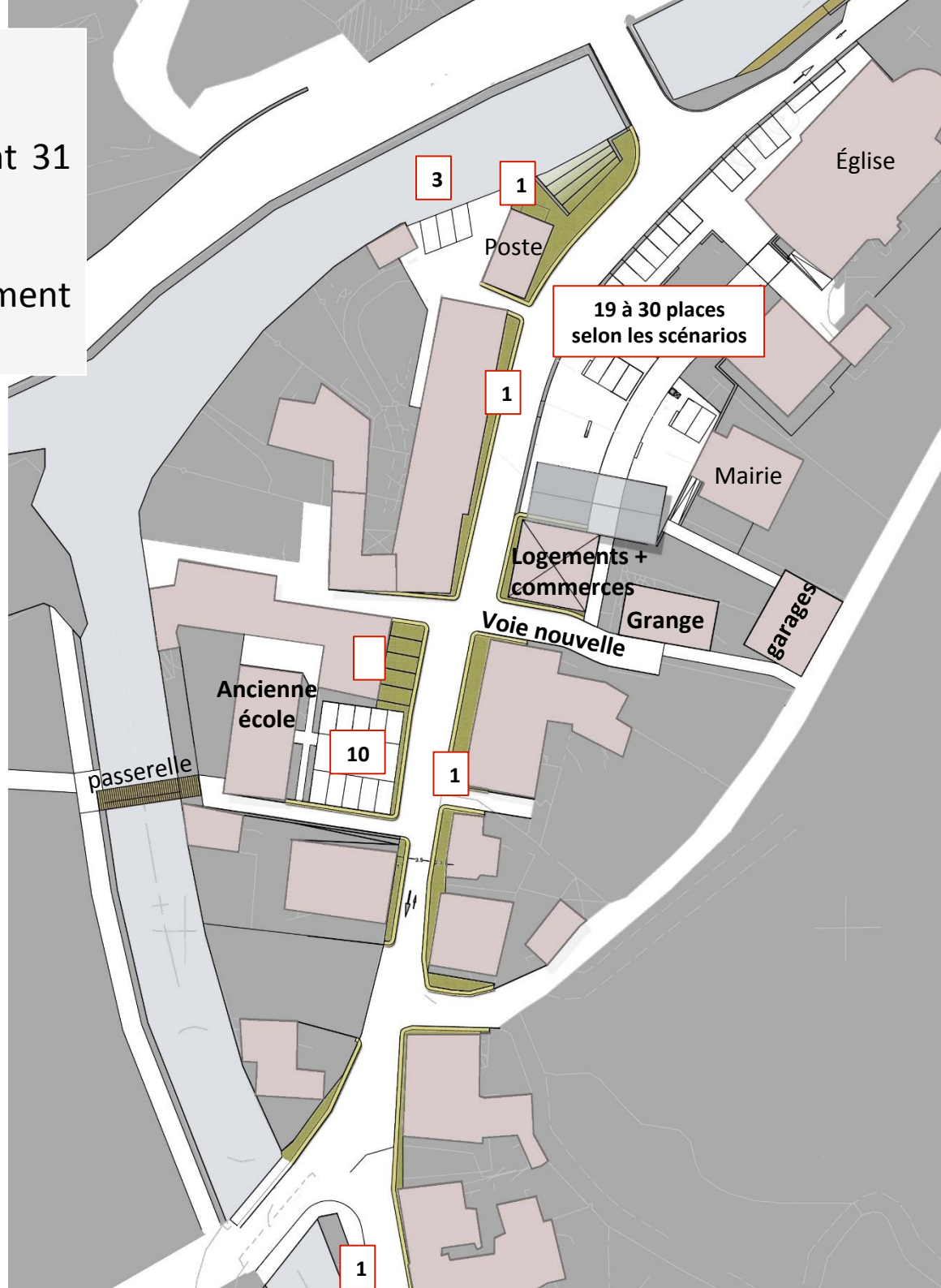


STATIONNEMENT GLOBAL :


53 places en l'état existant dont 31 occupées couramment.

entre 45 et 59 places de stationnement selon scénarios.

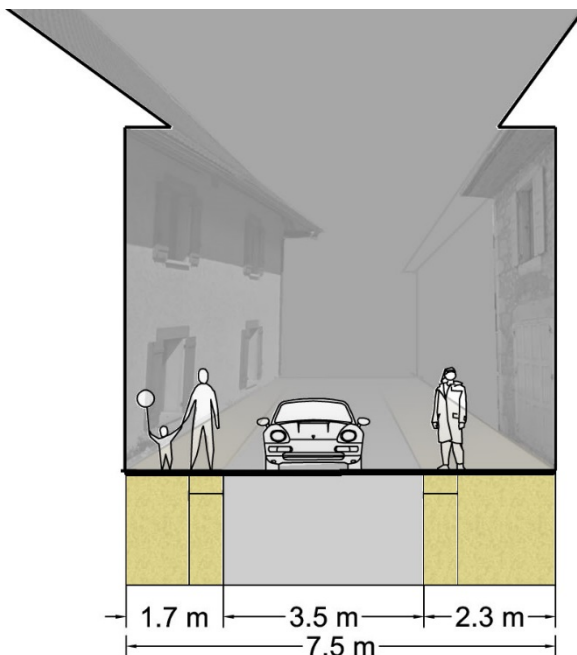
Nombre de places projet



Le droit des logements créés



Coupe B : passage en écluse à sens prioritaire sortant



Les :
pour la linéarité du parcours des voitures,
donner l'espace au piétons.



Dispositif de ralentissement :



Passages en écluses avec sens de circulation sortant prioritaire.
Largeur de chaussée réduite à 3m50 pour passage d'un seul véhicule.



ESPLANADE à usage modulable pouvant accueillir des évènements ponctuels et festifs ou du stationnement



SEUIL minéral



SEUIL minéral / végétal



**Merci de votre
attention !**

**COEUR DE
VILLAGE,
TRAVERSONS
ENSEMBLE !**