

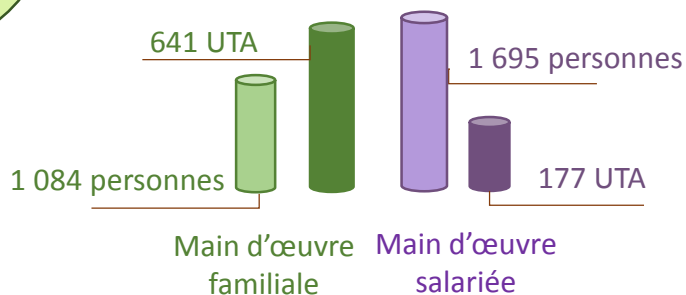
L'agriculture de Chartreuse



Des hommes et des femmes...

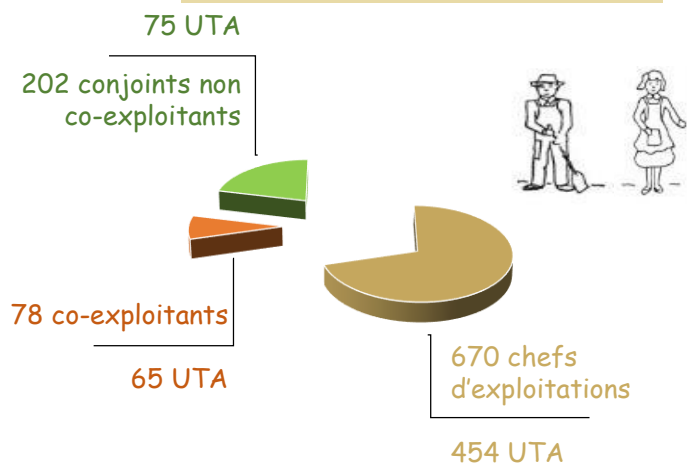
670 exploitations agricoles en 2010

823 UTA et 2 779 personnes

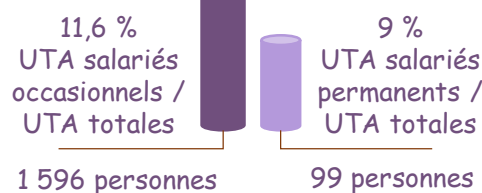


Main d'œuvre familiale

1084 actifs

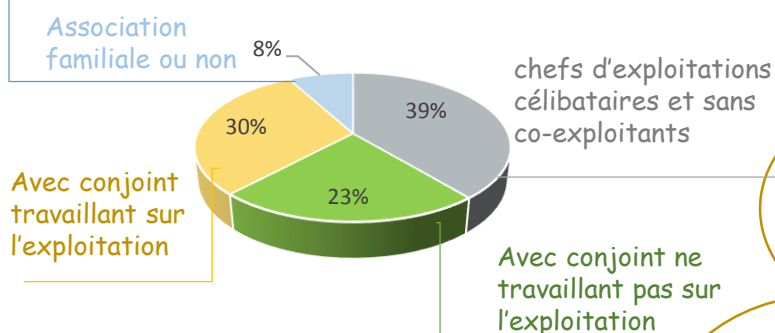


Main d'œuvre salariée non familiale



La proportion de **main d'œuvre salariée** augmente depuis 2000 et représente le plus d'actifs en nombre de personnes

Caractéristiques des ménages agricoles sur Chartreuse en 2010



372 chefs d'exploitations ont plus de 50 ans

76 ont moins de 35 ans

75 % des chefs d'exploitations de plus de 55 ans n'ont pas encore trouvé de repreneurs

38 % de pluriactifs parmi les chefs d'exploitations

Entre 2009 et 2013, en moyenne 4 à 5 personnes se sont installées/an sur la Chartreuse



Des fermes...

- 55 %
d'exploitations
entre 1988 et
2010 sur
Chartreuse

Les EA en bovin
lait et
polyculture
/polyélevage
sont les plus
touchés

Le nombre
d'exploitations
viticoles
diminuent un peu
moins vite que les
autres

	1988	2000	2010
Nombre d'exploitations agricoles	1 487	1 013	670

Des exploitations en majorité individuelle

84 % EA individuelles
7 % d'EARL
5 % de GAEC
4 % Autres

De petites entreprises

75 % des fermes de Chartreuse sont qualifiées de « **petites exploitations** ». En moyenne : SAU de 27 ha/EA ce qui est nettement inférieur à la moyenne nationale de 55 ha/EA.

Quelques définitions et abréviations

L'Unité de Travail Annuel (UTA) est le volume de travail effectué par une personne à temps complet durant une année.

La Surface Agricole Utile (SAU) est la surface exploitée, utilisée par les entreprises agricoles.

EA : Exploitation Agricole


Des productions diversifiées

De nombreuses productions différentes sont présentes sur le territoire de la Chartreuse, de l'escargot, des fromages, de la viande de daim, des fruits, des plantes aromatiques, ...

Des exploitations qui emploient...

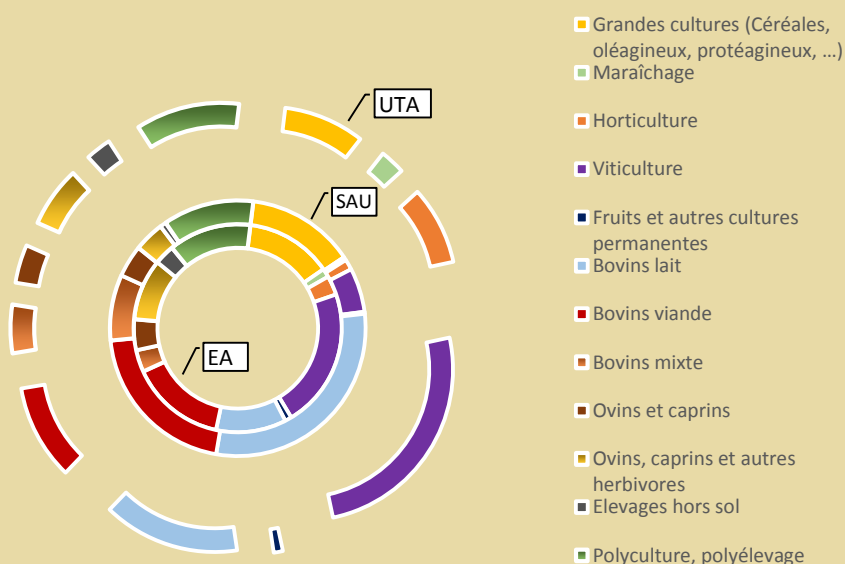
1,23 UTA/EA en moyenne soit beaucoup plus que les « petites exploitations » françaises qui emploient 0,6 UTA/EA en moyenne.

La **viticulture** représente le plus grand nombre d'exploitations soit **145 entreprises**. Elle est la production qui emploie le plus de main d'œuvre, soit **206 UTA**



L'**élevage** (tous types confondus) représente la **majorité des exploitations** de Chartreuse soit **60 %** de l'ensemble et **entretient le plus de surfaces** : **5 294 ha** utilisés par les EA spécialisées en **bovin lait**, **3 719 ha** par les EA en **bovin viande**

UTA, SAU et nombre d'EA par spécialisation des exploitations



Des espaces...

	1988	2000	2010	Evolution 2010-2000	Evolution 2010-1988
SAU (ha)	21 346	19 899	17 931	- 10 %	- 16 %
SAU moyenne /EA (ha)	14	20	27	+ 36 %	+ 86 %
SAU/UTA (ha)	12	17	22	+ 31 %	+ 82 %

Une perte de surface agricole préoccupante

Les zones de piémonts ont perdu **1 500 ha** de SAU entre 1988 et 2010 principalement dû à **une urbanisation importante**.

La zone de la Haute Chartreuse a vu sa SAU diminuer de **1 150 ha**, causé par la **disparition de certaines EA** et à la **non reprise des terres** par les exploitations restantes **de par leur entretien difficile** (parcelles en pente, accès difficile).

La zone de la moyenne Chartreuse a été moins affectée avec une perte de **800 ha** de SAU. En effet sur cette zone où les terres sont plus faciles d'entretien, les exploitations restantes se sont alors **beaucoup agrandies** récupérant les terres laissées par le grand nombre d'EA arrêtant leur activité.

Une perte de surface agricole due à l'urbanisation croissante sur les piémonts ...

... et à la progression de la forêt sur le cœur du massif



Des surfaces agricoles achetées pour un autre usage...

La majorité du foncier agricole est achetée en vue d'**artificialisation** (changement irréversible de la nature des sols), ensuite pour du **terrain de loisir** (pour des chevaux de loisirs, une cabane, un jardin) et pour du **résidentiel**.

Des surfaces en majorité en prairies entretenues par le pastoralisme

Plus de **70 % de la SAU de Chartreuse est recouverte de prairies**. Ces surfaces en herbes sont entretenues par les activités d'élevage. Pour maintenir un paysage ouvert et favorable à la biodiversité, le maintien du **pastoralisme est indispensable**.

Des exploitants locataires...

Sur la totalité de la SAU de Chartreuse, **78 % est en fermage**

De petits propriétaires privés

95 % des propriétaires de foncier à vocation agricole sont des propriétaires privés. **63 % de ces propriétaires possèdent moins de 5000 m²**.

Le **morcellement parcellaire** est donc très élevé.

2/3 du foncier à vocation agricole appartient à des **propriétaires de plus de 60 ans**. On peut donc s'attendre à des mouvements de fonciers importants dans les prochaines années.



Surfaces toujours en herbe peu productives (alpage, parcours, ...)

1 363 ha

Prairies permanentes productives

11 476 ha

Vignes

771 ha

Céréales

2 564 ha

7,60%

4,30%

14,30%

Prairies artificielles et temporaires

538 ha



Des filières de qualité et des produits bien valorisés



La filière viticole

145 exploitations en 2010 soit 22 % des EA de Chartreuse, concentrées sur le Nord du PNR de Chartreuse

De petites exploitations en majorité soit **5 ha de vigne/EA en moyenne**

114 vinifient en caves particulières

17 en cave coopérative (la coopérative du Vigneron Savoyard est présente sur le Parc, à Apremont)

8 exploitations vendent du vin en direct

3 IGP (Comtés Rhodaniens, Isère, vin des Allobroges) et **1 AOC** (vin de Savoie)

La filière bovin viande

99 exploitations soit 15 % des EA de Chartreuse. En moyenne **15 vaches/EA et 38 ha/EA**, ce sont donc de petites exploitations si l'on compare avec la moyenne française qui est de 33 vaches allaitantes/EA.

1 abattoir est présent sur le Parc, l'abattoir du Fontanil, et un autre est à proximité sur Chambéry.

Peu d'exploitations transforment la viande sur leur structure, elles font donc appel en majorité à d'autres entreprises pour découper et transformer la viande. Aucun laboratoire collectif de découpe et de transformation de la viande n'existe sur le Parc de Chartreuse.

1 marque Parc depuis 2004 à laquelle **17 éleveurs** adhèrent

Les principales filières de Chartreuse



© : T. Zilberman / PNR

La filière bovin lait

73 exploitations spécialisées soit 11 % des EA de Chartreuse, concentrées sur au Nord Ouest de la Chartreuse, principalement sur bassin St Laurent du Pont/ Les Echelles Avec **34 vaches/EA et 73 ha/EA en moyenne**, les exploitations en vaches laitières sont **en majorité extensives et plutôt de petites tailles**.

22 EA transform leur lait à la ferme soit 30 % des EA spécialisées en bovin lait.

2 coopératives laitières sont présentes sur le massif, la coopérative des Entremonts (26 coopérateurs) qui réalise de la transformation fromagère et la coopérative de Miribel les Echelles (10 coopérateurs) qui est une coopérative de vente.

Le reste du lait est collecté par de grosses coopératives extérieures à la Chartreuse comme Danone, Lactalis, Sodiaal,

...
5 IGP fromagères sont présentes sur le massif : Emmental Français Est Central, Gruyère, Saint Marcellin, Tomme de Savoie et Emmental de Savoie
1 marque Parc en construction



La valorisation des produits

2,8 % des EA se sont tournées vers de l'**agritourisme** (hébergement et/ou restauration)

12 % des EA font de la transformation fermière, ce qui est nettement supérieur à la moyenne française de 4%

3 % des EA ont le label **AB** et **37 %** ont **un ou plusieurs signes de qualité** sur leurs produits (yc vin et hors bio)

42 % des EA de Chartreuse **commercialisent au moins un de leurs produits en circuits courts**, contre 33 % en Rhône Alpes



NB d'EA en 2010

Labels, signes de qualité	
EA en agri bio	20
Signes de qualité (yc vin et hors bio)	247
Transformation fermière	
Transformation de lait de vache à la ferme	22
Transformation autres produits (hors vin)	61
Travail à façon	13
Accueil	
Restauration et/ou hébergement	19
Mode de commercialisation	
EA en circuits courts (yc vin)	282
Dont EA en vente directe	244
Dont + de 75 % du chiffre d'affaires total (hors vin)	98

Des structures collectives pour valoriser les produits locaux

L'**association des Plateaux des fermes de Chartreuse** a été créée en 2013. Composée de 13 producteurs, elle propose des buffets de produits locaux. La **SICA du Granier**, magasin attenant à la coopérative des Entremonts, vend de nombreux produits différents, ceux de la coopérative mais aussi d'autres producteurs du territoire. De nombreux producteurs de Chartreuse ont également été moteurs pour la création de **magasins de producteurs** situés sur le pourtour de la Chartreuse, comme les Comptoirs de nos fermes à Biviers et Saveurs Campagnardes à Lamotte Servolex.



© : T. Zilberman_PNRC



© : P. Feugier_PNRC



Données issues des recensements agricoles de 1988, 2000 et 2010 - Agreste et retraitées par l'unité de recherche Développement des Territoires Montagnards de l'IRSTEA de Grenoble

Document réalisé par Lise DENAT, stagiaire au PNRC

2014