

DEPARTEMENT DE LA SAVOIE

COMMUNE DE SAINT PIERRE D'ENTREMONT

SYNDICAT INTERCOMMUNAL D'ADDUCTION D'EAU POTABLE
DE LA REGION DU THIERS

DECLARATION D'UTILITE PUBLIQUE POUR
L'INSTAURATION DES PERIMETRES DE PROTECTION
ET LA DERIVATION DES EAUX

Captage de Ruine Bâton, captage de Saint Môme

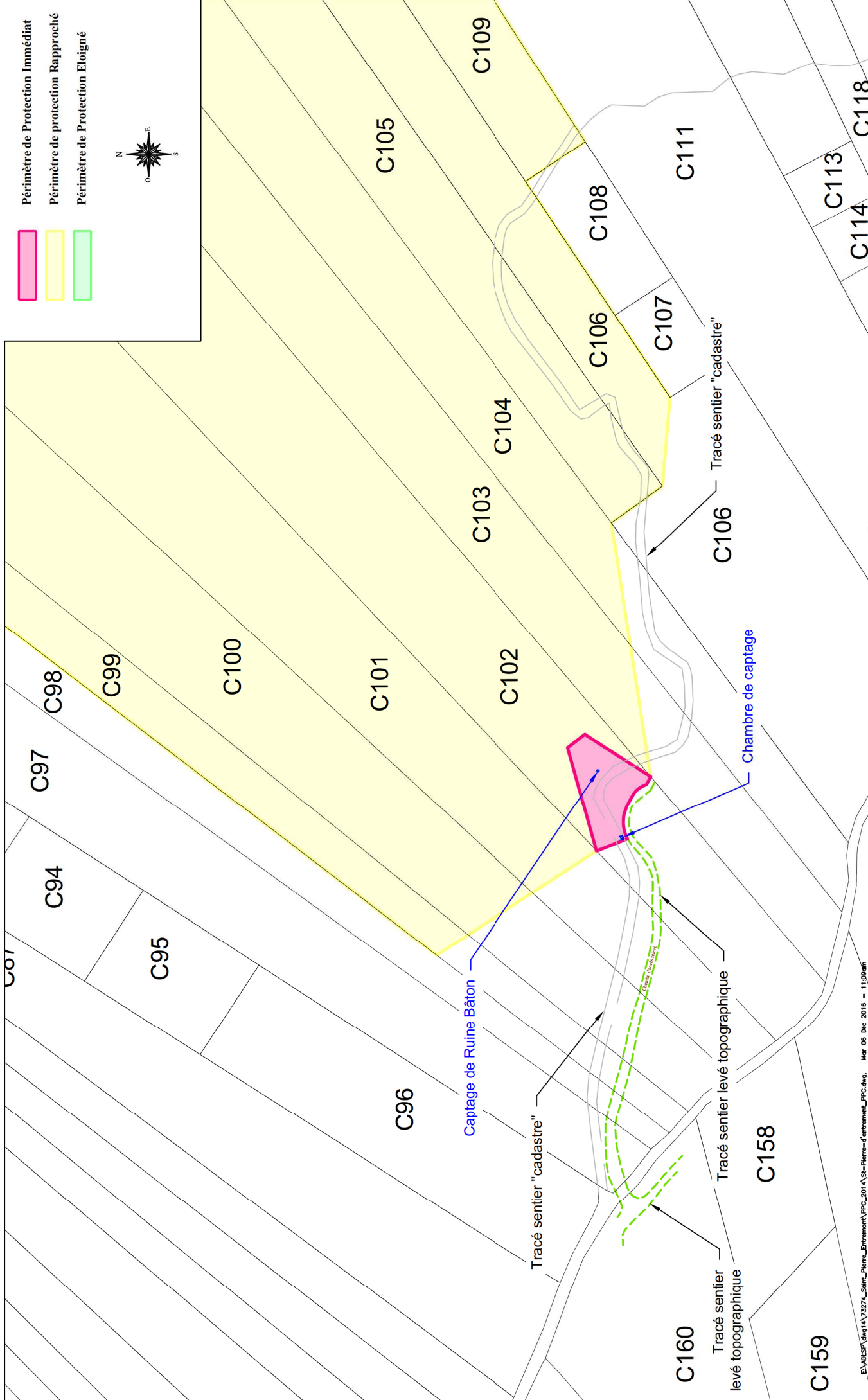
Plans parcellaires



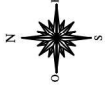
Société de Conseils, Etudes et Réalisations pour les Collectivités Locales

21 Avenue Victor Hugo - BP 14 - 73201 ALBERTVILLE CEDEX

Tel. : 04.79.31.06.66 - Fax : 04.79.31.08.88



- Périmètre de Protection Immédiat
- Périmètre de protection Rapproché
- Périmètre de Protection Eloigné



Commune de SAINT PIERRE D'ENTREMONT
DECLARATION D'UTILITE PUBLIQUE POUR L'INSTAURATION
DES PERIMETRES DE PROTECTION ET LA DERIVATION DES EAUX
Captage de Ruine Bâton
Plan parcellaire

Numéro de plan: 1

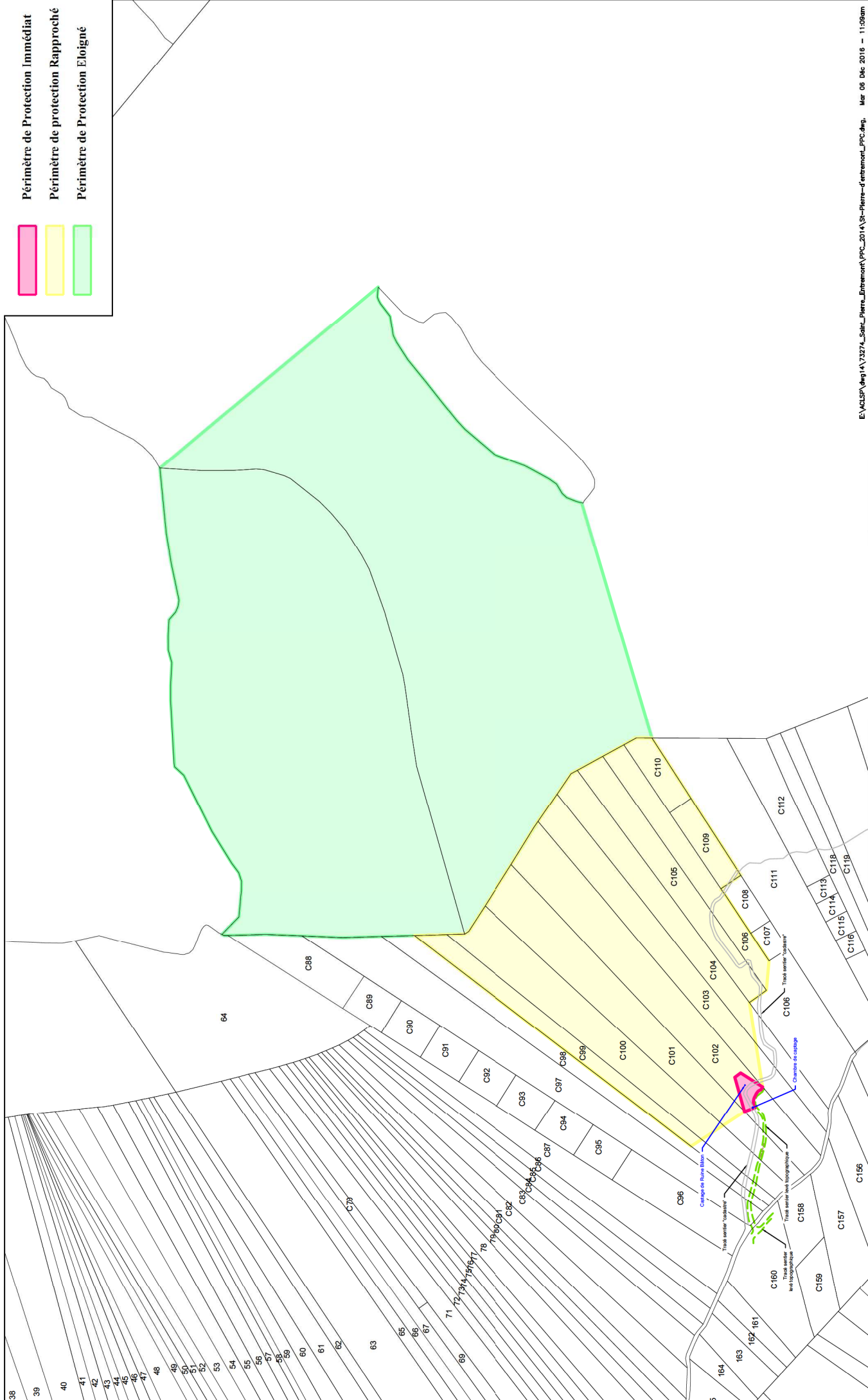
Indice: c

Echelle: 1/1000

Date: 10/11/2016

Société de Conseils, Etudes et Réalisations pour les Collectivités Locales
 21, Avenue Victor Hugo B.P. 14 73201 ALBERTVILLE Cedex
 Tél. 04 79 31 06 66 - Fax : 04 79 31 06 88
 scecrl@scecrl.fr

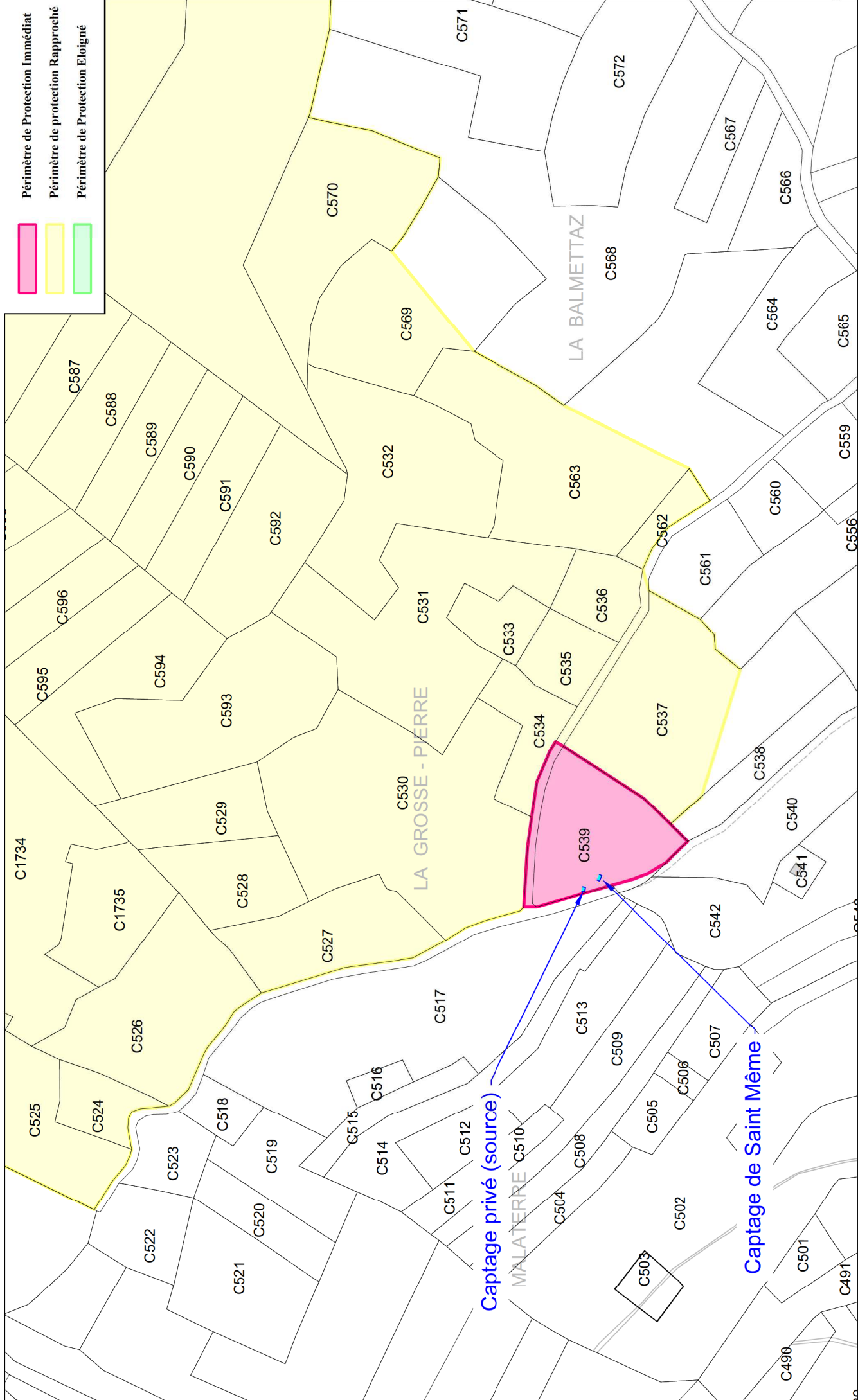
E:\AISC\14\73274_Saint_Pierre_d'Entremont\PPC_2016\St-Pierre-d'entremont_PPC.dwg, Mar 06 Dec 2016 - 11:09am




Périmètre de Protection Immédiat
Périmètre de protection Rapproché
Périmètre de Protection Eloigné

Commune de SAINT PIERRE D'ENTREMONT
DECLARATION D'UTILITE PUBLIQUE POUR L'INSTALLATION
DES PERIMETRES DE PROTECTION ET LA DERIVATION DES EAUX
Captage de Ruine Bâton
Plan parcellaire

Numéro de plan:	2
Indice:	C
Echelle:	1/3000
Date:	10/11/2016




Périmètre de Protection Immédiat
 Périmètre de protection Rapproché
 Périmètre de Protection Eloigné



Société de Conseils, Etudes et Réalisations pour les Collectivités Locales
 21 - Avenue Victor Hugo B.P. 14 73201 ALBERTVILLE Cedex
 Tél. 04 79 31 06 66 - Fax : 04 79 31 06 88
 scercl@scercl.fr

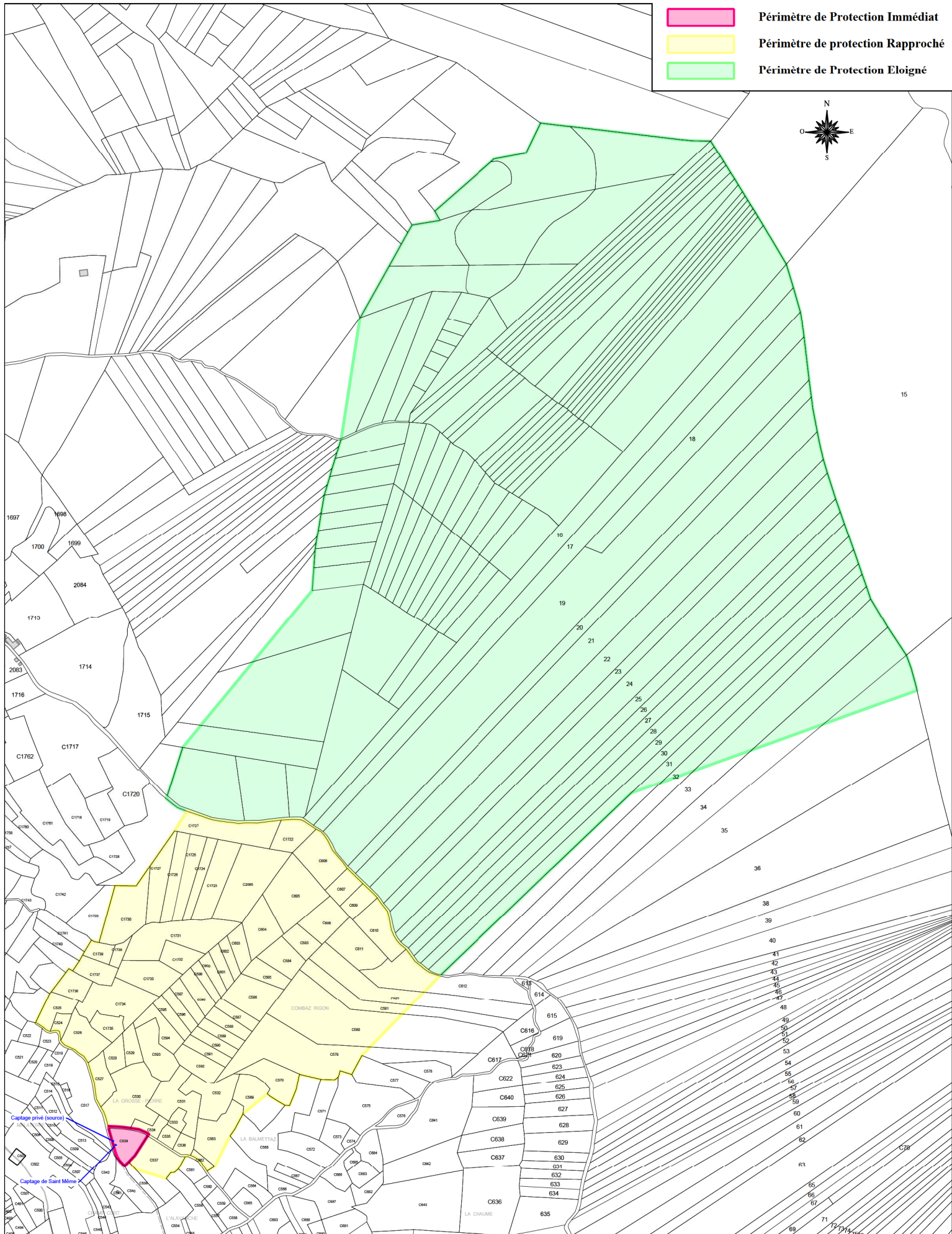
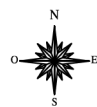
Numéro de plan:	3
Indice:	C
Echelle:	1/1000
Date:	13/02/2014

Commune de SAINT PIERRE D'ENTREMONT
DECLARATION D'UTILITE PUBLIQUE POUR L'INSTAURATION
DES PERIMETRES DE PROTECTION ET LA DERIVATION DES EAUX
 Captage de Saint Même
 Plan parcellaire



E:\V\SP\Veg\1473274_Saint_Pierre_Entremont\PPC_2014\SP-Pierre-Entremont_PPC_Ang. Mar. 06 Dec. 2016 - 11:09am

- Périmètre de Protection Immédiat
- Périmètre de protection Rapproché
- Périmètre de Protection Eloigné



E:\VCLSP\dwg14\73274_Saint_Pierre_Entremont\PPC_2014\St-Pierre-d'entremont_PPC.dwg, Mar 06 Déc 2016 - 11:10am

Commune de SAINT PIERRE D'ENTREMONT
DECLARATION D'UTILITE PUBLIQUE POUR L'INSTAURATION
DES PERIMETRES DE PROTECTION ET LA DERIVATION DES EAUX
Captage de St Mème
Plan parcellaire

Numéro de plan:	4
Indice:	c
Echelle:	1/4000
Date:	13/02/2014

Société de Conseils, Etudes et Réalisations pour les Collectivités Locales
 21, Avenue Victor Hugo B.P 14 73201 ALBERTVILLE Cedex
 Tél. 04 79 31 06 66 - Fax : 04 79 31 08 88
 scercl@scercl.fr